

29/08/2010

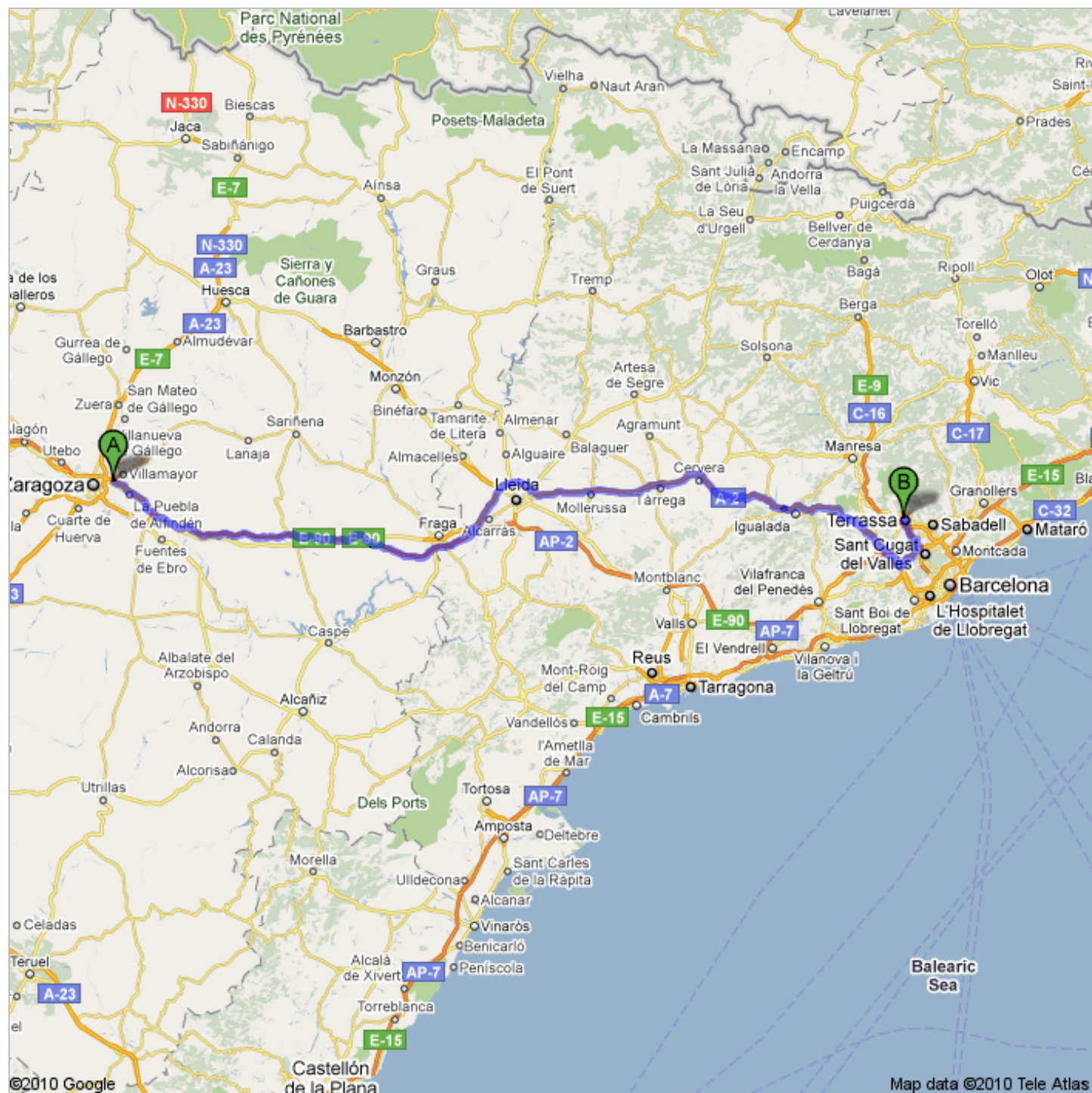


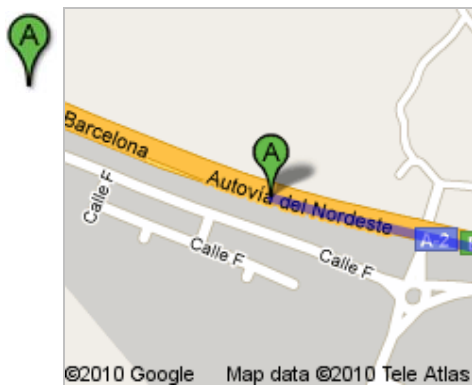
de A-2 a Museo de la Ciencia y de la ...

Cómo llegar a Museo de la Ciencia y de la Técnica de Cataluña

Rambla Ègara, 270, 08221 Terrassa - 937 800 192

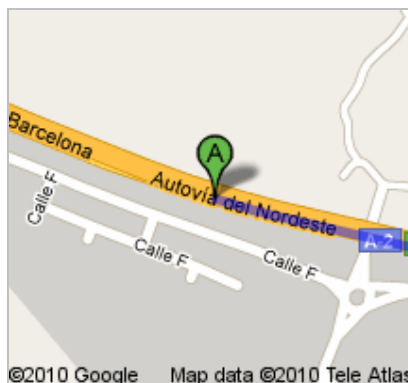
295 km – aprox. 2h 54 min





A-2

1. Dirígete hacia el **este** en **A-2** hacia **Salida 330**
Unos 5 min



avanza 10,7 km
total: 10,7 km

2. Continúa por **E-90/AP-2**. (indicaciones para **Lleida/Barcelona**)
Carretera con peajes
Unos 55 min



avanza 109 km
total: 120 km



3. Toma la salida **5** e incorpórate a **Autovía del Nordeste/A-2**
Continúa hacia A-2
Carretera con peajes
Unos 2 min



avanza 1,4 km
total: 121 km

4. En la rotonda, toma la **primera** salida y continúa por **A-2** en dirección **Barcelona/N-Ila/Alcarràs/LP-7041/Soses**



avanza 170 m
total: 121 km



5. Incorpórate a **A-2** por el ramal de la **izquierda**
en dirección **Lleida/Barcelona**
Unos 1h 35 min



avanza 154 km
total: 275 km

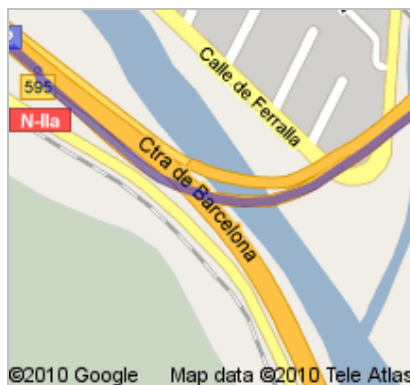


6. Toma la salida **595** hacia **E-15/AP-7**, en
dirección **E-9/Barcelona/C-16/Terrassa/
Girona/Francia**



avanza 400 m
total: 276 km

7. Incorpórate a **A-2**
Unos 2 min



avanza 2,2 km
total: 278 km

8. Continúa por **AP-7**.
Unos 1 min



avanza 2,2 km
total: 280 km



9. Toma la salida **24** hacia **Manresa**
Unos 3 min



avanza 4,7 km
total: 285 km

10. Incorpórate a **Autopista de Montserrat**
Carretera parcialmente con peajes



avanza 8,0 km
total: 293 km

Unos 5 min

11. Toma la salida **21** hacia **Terrassa Centre**avanza 350 m
total: 293 km

12. Continúa recto

avanza 300 m
total: 293 km13. Continúa recto hacia **Rambleta del Pare Alegre**
Unos 1 minavanza 900 m
total: 294 km14. En **Plaça del Doré**, toma la **segunda** salida hacia **Rambla d'Egara**
Unos 1 minavanza 800 m
total: 295 km



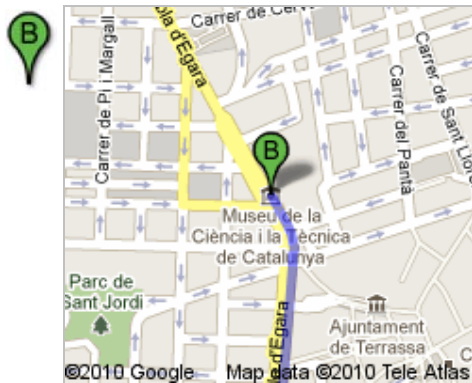
15. Gira ligeramente a la **derecha** en **Plaça d'Enric Granados**

avanza 17 m
total: 295 km



16. Continúa por **Rambla d'Egara**.

avanza 120 m
total: 295 km



Museo de la Ciencia y de la Técnica de Cataluña
Rambla Ègara, 270, 08221 Terrassa - 937 800 192

Estas indicaciones se ofrecen sólo a modo de planificación. Es posible que las obras, el clima, el tráfico u otros factores hagan variar el estado de las carreteras respecto a los resultados del mapa, por lo que deberías tener en cuenta estos aspectos al planificar la ruta. Debes respetar todas las señales y los avisos relacionados con la ruta.

Datos de mapa ©2010 Tele Atlas