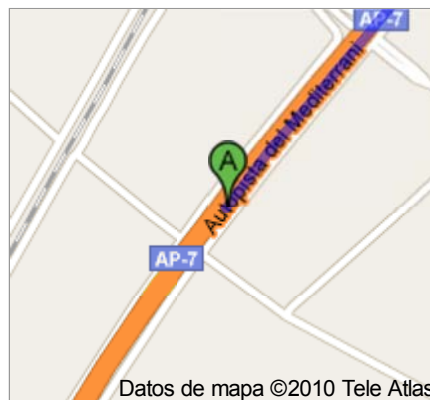


1. Dirígete hacia el **nordeste** por **AP-7**
Carretera parcialmente con peajes
Unos 2h 33 min

avanza 301 km
total: 301 km



2. Toma la salida por **E-15/AP-7** en dirección
Barcelona/E-9/Terrassa/C-16/Manresa/Girona
Unos 3 min

avanza 3,9 km
total: 305 km



3. Toma la salida **24** hacia **Manresa**
Unos 3 min

avanza 4,7 km
total: 309 km



4. Incorporate a **Autopista de Montserrat**
Carretera parcialmente con peajes
Unos 5 min



avanza 8,0 km
total: 317 km



5. Toma la salida **21** hacia **Terrassa Centre**



avanza 350 m
total: 318 km

6. Continúa recto



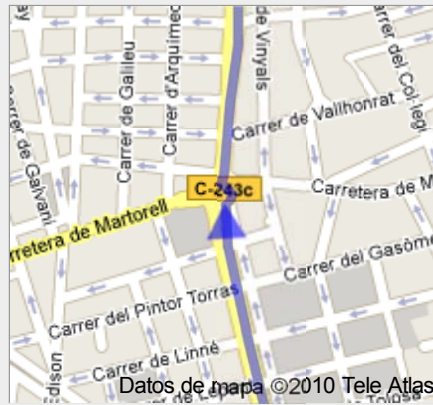
avanza 300 m
total: 318 km

7. Continúa recto hacia **Rambla del Pare Alegre**
Unos 1 min



avanza 900 m
total: 319 km

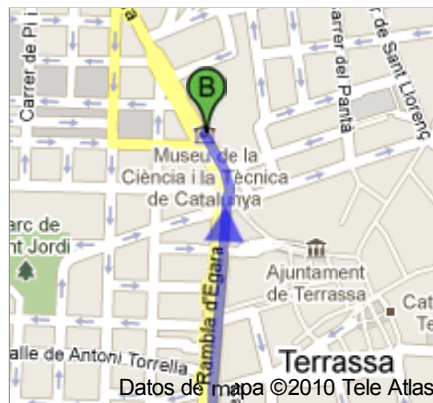
8. En **Plaça del Doré**, toma la **segunda** salida hacia **Rambla d'Egara**
Unos 1 min



avanza 800 m
total: 320 km



9. Gira ligeramente a la **derecha** en **Plaça d'Enric Granados**



avanza 17 m
total: 320 km

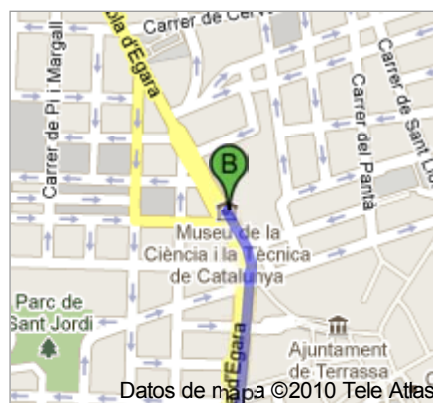
10. Continúa por **Rambla d'Egara**.



avanza 120 m
total: 320 km



Museo de la Ciencia y de la Técnica de Cataluña
Rambla Ègara, 270, 08221 Terrassa - 937 800 192



Estas indicaciones se ofrecen sólo a modo de planificación. Es posible que las obras, el clima, el tráfico u otros factores hagan variar el estado de las carreteras respecto a los resultados del mapa, por lo que deberías tener en cuenta estos aspectos al planificar la ruta. Debes respetar todas las señales y los avisos relacionados con la ruta.

Datos de mapa ©2010 Tele Atlas