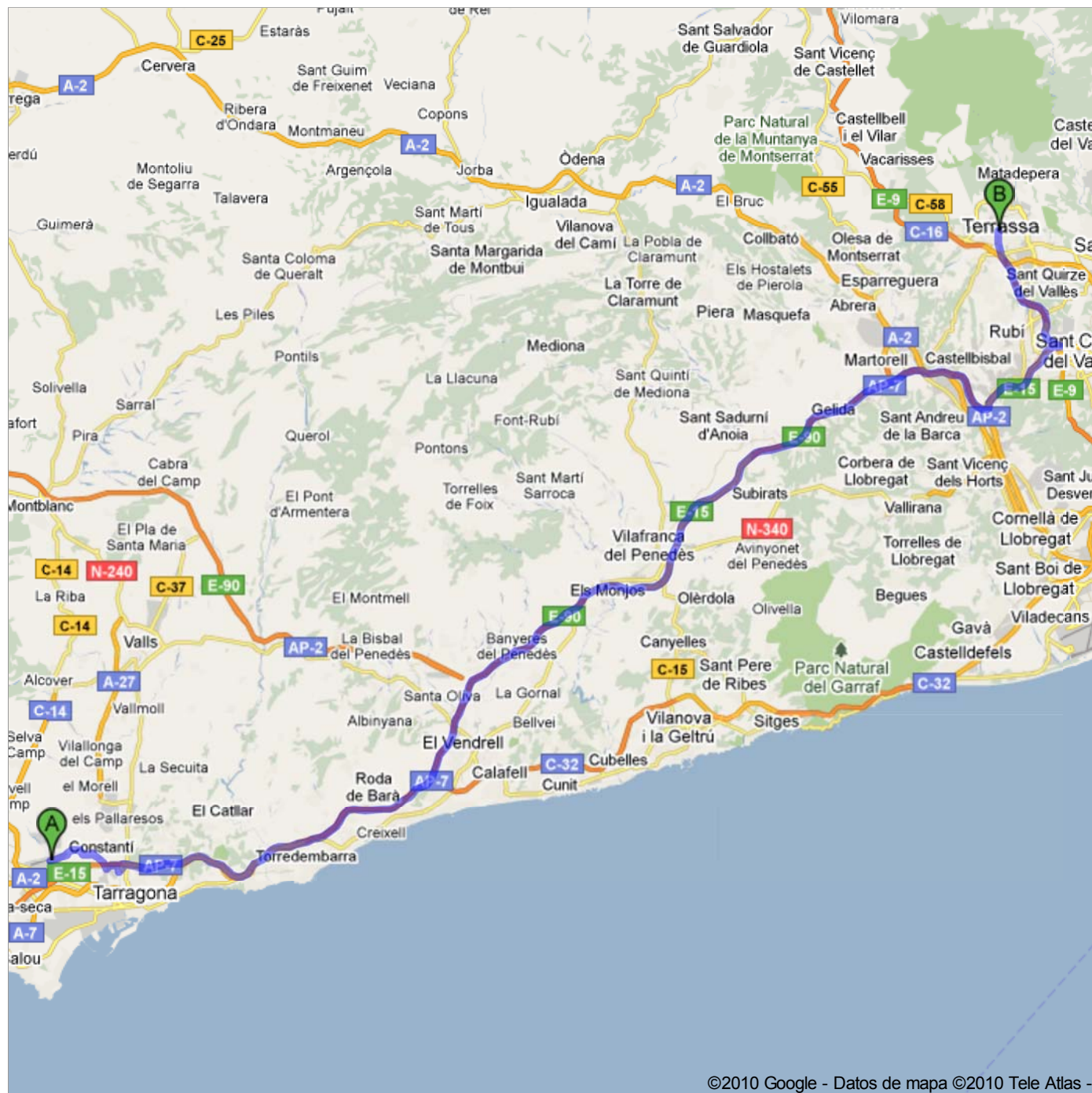





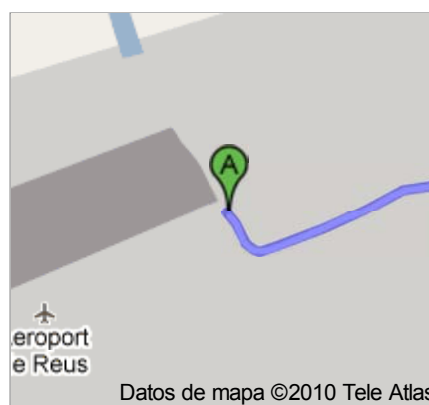
Cómo llegar a Museo de la Ciencia y de la Técnica de Cataluña

Rambla Ègara, 270, 08221 Terrassa - 937 800 192

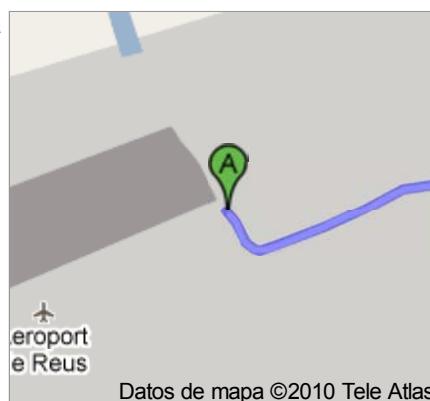
111 km – aprox. 1h 15 min



 Aeropuerto de Reus, 43204 Reus



1. Dirígete hacia el **sureste** en **Camino del Reus a Constantí** hacia **TV-7211**
Unos 5 min



avanza 2,1 km
total: 2,1 km



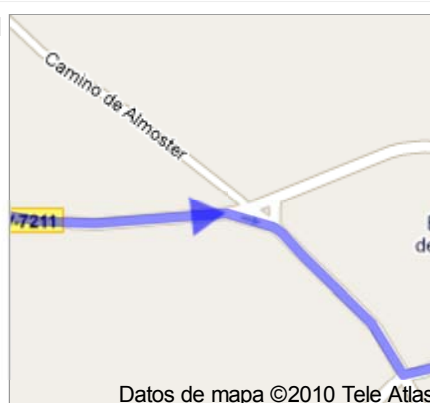
2. Gira a la **derecha** en **TV-7211**



avanza 500 m
total: 2,6 km



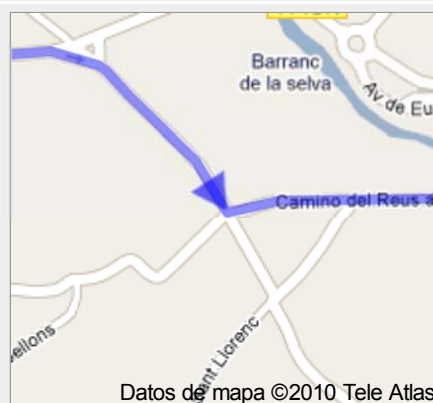
3. Gira ligeramente a la **derecha** hacia **Camino del Reus a Constantí**
Unos 1 min



avanza 450 m
total: 3,1 km



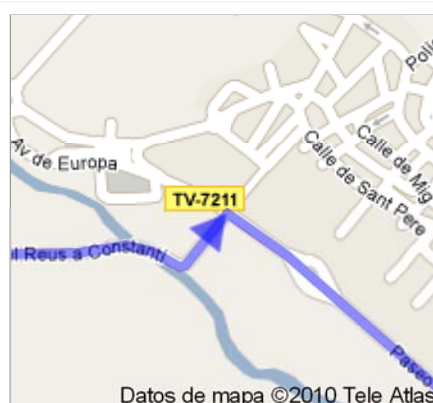
4. Gira a la **izquierda** en **Camino del Reus a Constantí**
Unos 1 min



avanza 700 m
total: 3,8 km



5. Toma la 2ª a la **derecha** hasta **Paseo de Riudarenes/TV-7211**
Continúa hacia TV-7211
Unos 3 min



avanza 1,0 km
total: 4,8 km

6. En la rotonda, toma la **primera** salida en dirección **Av de Tarragona/T-721**
Continúa hacia T-721
Unos 1 min



avanza 600 m
total: 5,4 km

7. En la rotonda, toma la **tercera** salida en dirección **Carrer de l'Estany**
Unos 2 min



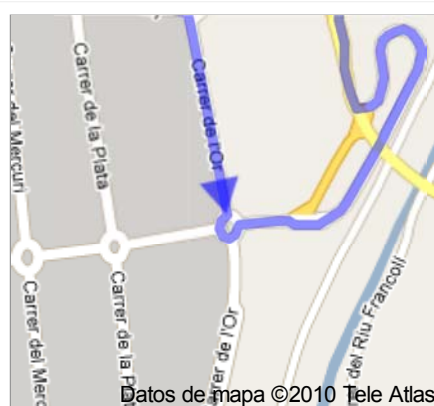
avanza 900 m
total: 6,2 km

8. Continúa por **Carrer de l'Or**.



avanza 350 m
total: 6,6 km

9. En la rotonda, toma la **tercera** salida
Unos 2 min



avanza 850 m
total: 7,4 km

10. Toma el ramal en dirección **AP-7**



avanza 27 m
total: 7,5 km



11. En la bifurcación, mantente a la **derecha** para
continuar en dirección **AP-7** e incorporarte a
AP-7

Carretera parcialmente con peajes

Unos 44 min



avanza 84,2 km
total: 91,7 km




12. Toma la salida por **E-15/AP-7** en dirección **Barcelona/E-9/Terrassa/C-16/Manresa/Girona**
Unos 3 min




Datos de mapa ©2010 Tele Atlas

avanza 3,9 km
total: 95,5 km




13. Toma la salida **24** hacia **Manresa**
Unos 3 min



Datos de mapa ©2010 Tele Atlas


avanza 4,7 km
total: 100 km

14. Incorpórate a **Autopista de Montserrat**
Carretera parcialmente con peajes
Unos 5 min

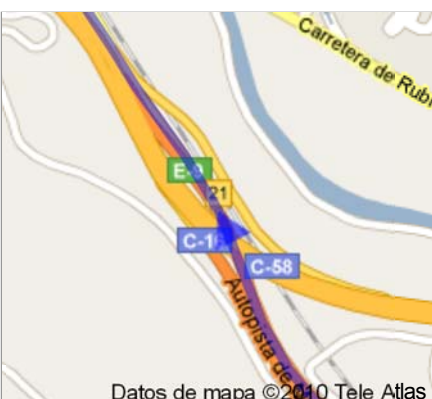


Datos de mapa ©2010 Tele Atlas

avanza 8,0 km
total: 108 km



15. Toma la salida **21** hacia **Terrassa Centre**



Datos de mapa ©2010 Tele Atlas

avanza 350 m
total: 109 km

16. Continúa recto



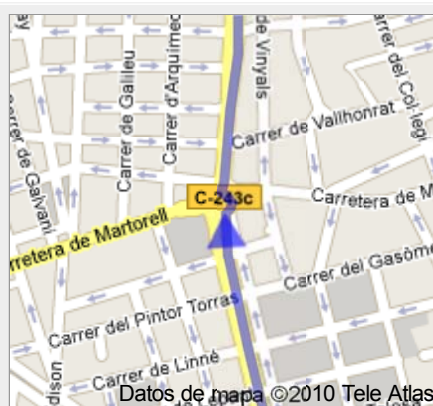
avanza 300 m
total: 109 km

17. Continúa recto hacia **Rambla del Pare Alegre**
Unos 1 min



avanza 900 m
total: 110 km

18. En **Plaça del Doré**, toma la **segunda** salida
hacia **Rambla d'Egara**
Unos 1 min



avanza 800 m
total: 111 km



19. Gira ligeramente a la **derecha** en **Plaça d'Enric Granados**




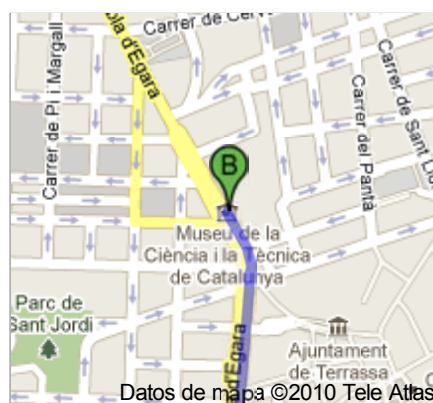
avanza 17 m
total: 111 km

20. Continúa por **Rambla d'Egara**.



avanza 120 m
total: 111 km

 Museo de la Ciencia y de la Técnica de Cataluña
Rambla Ègara, 270, 08221 Terrassa - 937 800 192



Estas indicaciones se ofrecen sólo a modo de planificación. Es posible que las obras, el clima, el tráfico u otros factores hagan variar el estado de las carreteras respecto a los resultados del mapa, por lo que deberías tener en cuenta estos aspectos al planificar la ruta. Debes respetar todas las señales y los avisos relacionados con la ruta.

Datos de mapa ©2010 Tele Atlas