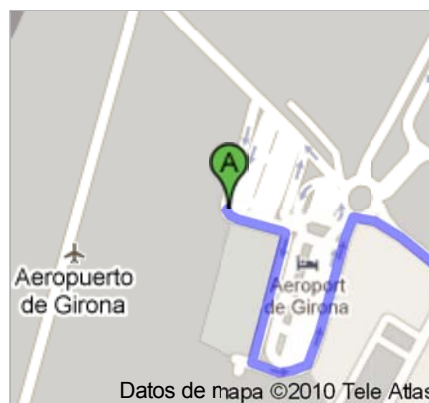
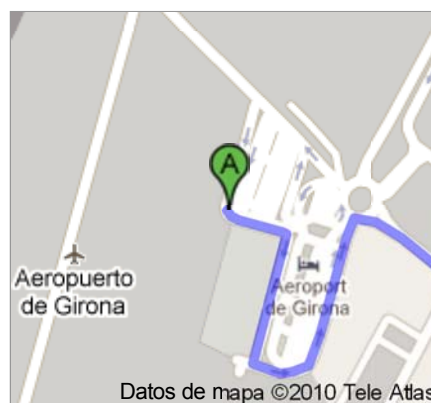
 Aeropuerto de Girona, Gerona



1. Dirígete hacia el **sureste**
Unos 1 min

avanza 350 m
total: 350 m



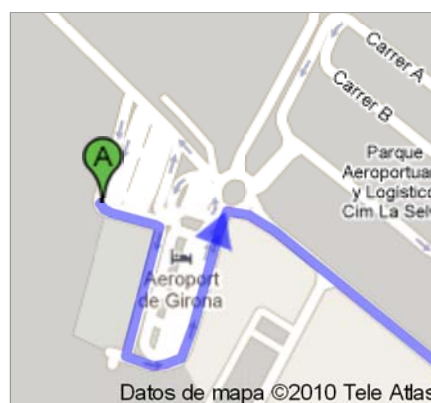
2. Gira a la **izquierda**.
Unos 1 min

avanza 400 m
total: 750 m



3. En la rotonda, toma la **primera** salida
Unos 2 min

avanza 1,1 km
total: 1,9 km



4. En la rotonda, toma la **cuarta** salida por el ramal **E-15/AP-7** en dirección **Girona/Barcelona**
Carretera parcialmente con peajes
Unos 1 min



avanza 600 m
total: 2,5 km



5. En la bifurcación, mantente a la **izquierda**; sigue las indicaciones para **Barcelona** e incorpórate a **E-15/AP-7**
Carretera parcialmente con peajes
Unos 34 min



avanza 64,7 km
total: 67,2 km



6. Toma la salida por **E-15/AP-7** en dirección **E-90/AP-2/Lleida/Tarragona/C-58/Sabadell/Terrassa/E-9/Túneles de Vallvidrera/C-16/Manresa**
Unos 7 min



avanza 11,4 km
total: 78,6 km



7. Toma la salida **20** para incorporarte a **Autopista del Vallès/C-58** en dirección **Sabadell/Manresa**
Unos 7 min



avanza 12,5 km
total: 91,1 km



8. Toma la salida **21**
Unos 1 min



avanza 700 m
total: 91,8 km

9. Continúa recto



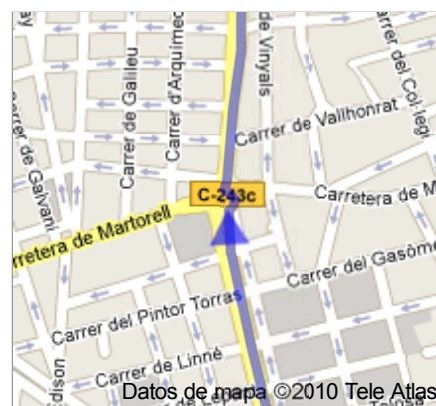
avanza 300 m
total: 92,2 km

10. Continúa recto hacia **Rambleta del Pare Alegre**
Unos 1 min

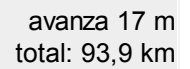


avanza 900 m
total: 93,0 km

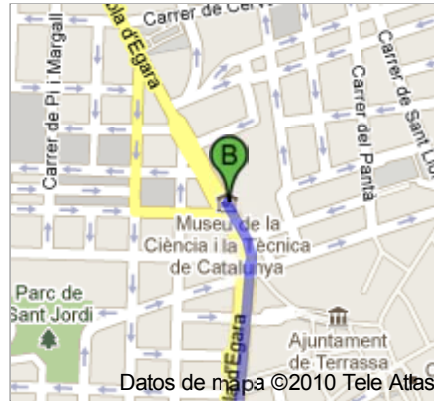
11. En **Plaça del Doré**, toma la **segunda** salida
hacia **Rambla d'Egara**
Unos 1 min



avanza 800 m
total: 93,8 km



avanza 120 m
total: 94,0 km



Datos de mapa ©2010 Tele Atlas