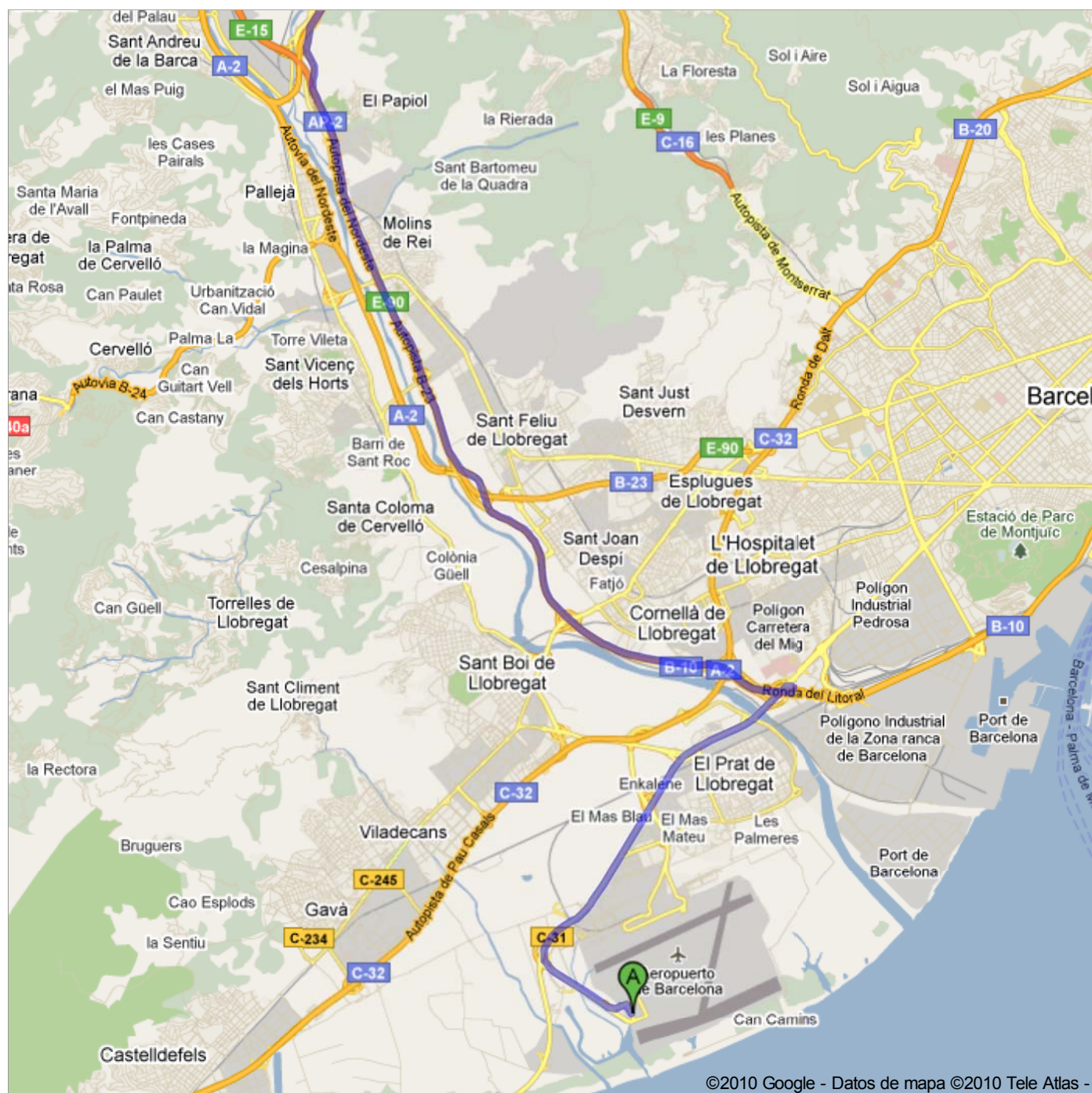





## Cómo llegar a Museo de la Ciencia y de la Técnica de Cataluña

Rambla Ègara, 270, 08221 Terrassa - 937 800 192

43,8 km – aprox. 34 min



©2010 Google - Datos de mapa ©2010 Tele Atlas -

 Carretera desconocida



1. Dirígete hacia el **noroeste**

avanza 400 m  
total: 400 m



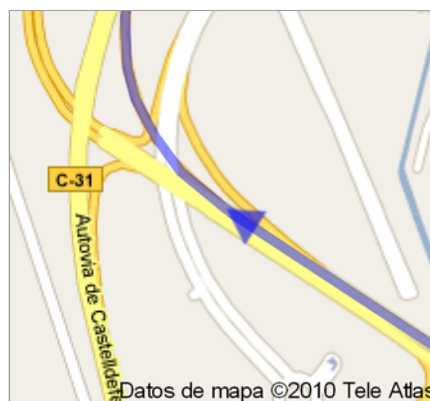
2. Gira ligeramente a la **derecha**  
Unos 1 min

avanza 1,3 km  
total: 1,7 km



3. Toma el ramal e incorpórate a **Autovia de Castelldefels/C-31**  
Continúa hacia C-31  
Unos 7 min

avanza 6,8 km  
total: 8,5 km





4. Toma el ramal en dirección **Girona/Lleida**  
Unos 1 min



avanza 650 m  
total: 9,2 km

5. Incorporate a **Ronda del Litoral**



avanza 500 m  
total: 9,7 km

6. Continúa por **A-2**. (indicaciones para **E-90/**  
**Tarragona/Lleida/Girona**)  
Unos 4 min



avanza 6,5 km  
total: 16,2 km

7. Toma la salida hacia **Lleida/Zaragoza/**  
**Tarragona**  
Unos 1 min



avanza 1,4 km  
total: 17,6 km

8. Incorporate a **Autopista B-23**  
Unos 2 min



avanza 3,0 km  
total: 20,6 km

9. Continúa por **E-90/AP-2**. (indicaciones para **Lleida/Zaragoza/Tarragona/Girona**)  
Unos 2 min



avanza 4,2 km  
total: 24,8 km



10. Toma la salida **25** para incorporarte a **E-15/AP-7**  
en dirección **Terrassa/Manresa/Girona**  
Unos 3 min



avanza 3,9 km  
total: 28,7 km



11. Toma la salida **24** hacia **Manresa**  
Unos 3 min



avanza 4,7 km  
total: 33,3 km



12. Incorporate a **Autopista de Montserrat**  
**Carretera parcialmente con peajes**  
Unos 5 min



avanza 8,0 km  
total: 41,3 km



13. Toma la salida **21** hacia **Terrassa Centre**



avanza 350 m  
total: 41,7 km

14. Continúa recto



avanza 300 m  
total: 42,0 km

15. Continúa recto hacia **Rambla del Pare Alegre**  
Unos 1 min



avanza 900 m  
total: 42,9 km

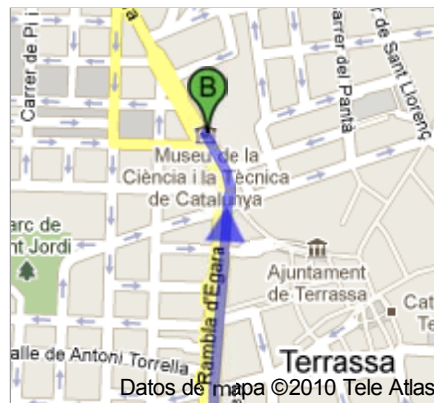
16. En **Plaça del Doré**, toma la **segunda** salida hacia **Rambla d'Egara**  
Unos 1 min



avanza 800 m  
total: 43,7 km



17. Gira ligeramente a la **derecha** en **Plaça d'Enric Granados**



avanza 17 m  
total: 43,7 km

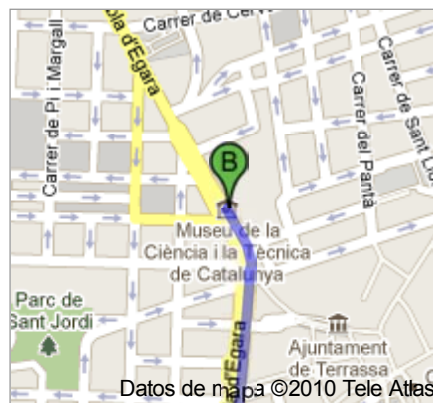
18. Continúa por **Rambla d'Egara**.



avanza 120 m  
total: 43,8 km



Museo de la Ciencia y de la Técnica de Cataluña  
Rambla Ègara, 270, 08221 Terrassa - 937 800 192



Estas indicaciones se ofrecen sólo a modo de planificación. Es posible que las obras, el clima, el tráfico u otros factores hagan variar el estado de las carreteras respecto a los resultados del mapa, por lo que deberías tener en cuenta estos aspectos al planificar la ruta. Debes respetar todas las señales y los avisos relacionados con la ruta.

Datos de mapa ©2010 Tele Atlas